

Découvrez l'appli IGNrando'




Richesse des
parcours



Aide au
guidage



Accessibilité
hors-ligne



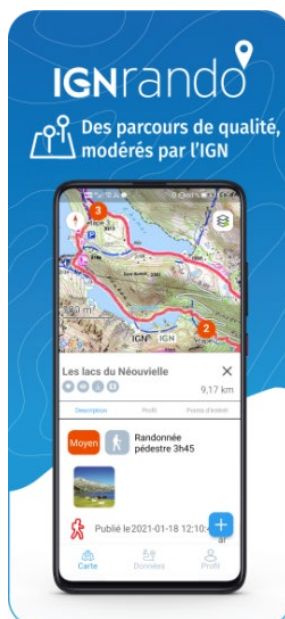
Disponible sur :



INFO PRESSE
Saint-Mandé, le 6/05/2021


Cet été #JeVoyageEnFrance avec l'application IGNrando'

Pour inspirer les envies d'évasion et accompagner les activités de plein air l'IGN propose une nouvelle version de l'application IGNrando' enrichie de nouvelles fonctionnalités pour booster les randonnées : création et recherche de points d'intérêt, saisie guidée automatique, informations en temps réel, alerte de sortie de parcours, accessibilité hors ligne... En complément du site ignrando.fr, le portail national et collaboratif des activités de plein air, l'application permet d'accéder partout et facilement aux données et cartes IGN de référence, ainsi qu'à un vaste catalogue de parcours et de points d'intérêts labellisés et modérés par l'IGN en France métropolitaine et en outre-mer. De la préparation au partage d'expériences en passant par le guidage sur le terrain, utiliser l'appli IGNrando' c'est avoir toutes les cartes en main pour profiter de belles randonnées en France.



La force d'IGNrando est de s'appuyer sur un vaste réseau de partenaires (Offices de tourisme, fédérations sportives : FFRandonnée, FFCT, FFME, Parcs nationaux et régionaux, etc.) pour proposer des données de référence sur l'ensemble du territoire et un large catalogue de plus de 20 000 parcours et 50 000 points d'intérêt labellisés et modérés par l'IGN en France métropolitaine et en outre-mer.

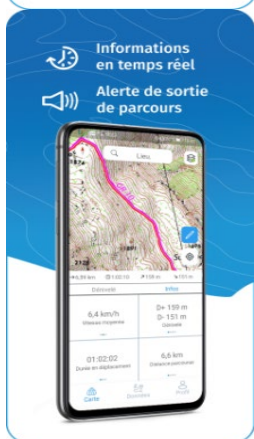
L'application IGNrando' est développée par la société UBICARTA. Disponible gratuitement sur Android et IOS elle permet de consulter partout et facilement les photographies aériennes de l'IGN et le Plan IGN, un fond cartographique lisible, épuré, régulièrement mis à jour, idéal pour visualiser les parcours et les points d'intérêts. Les fonds cartographiques monde multi échelles OpenStreetMap Outdoors pour la randonnée et OpenCycleMap pour les sorties vélo sont également disponibles ainsi que le contenu du site ignrando.fr. L'abonnement Carte IGN Liberté permet un accès à toute la cartographie IGN, dont les célèbres TOP 25, et propose le téléchargement illimité pour un usage sans connexion réseau.



Identifier, créer et partager son parcours, comment ça marche ?

Quel que soit le niveau de pratique, débutant ou confirmé, les parcours sont disponibles en fonction de la localisation ou via une recherche directement sur la carte. La recherche peut être affinée en fonction de l'activité, du niveau de difficulté et de la longueur du parcours.

Pour sortir des sentiers battus il suffit de créer son propre itinéraire sur les fonds de carte IGN à partir du site ignrando.fr et de l'enregistrer dans les Favoris pour le retrouver facilement dans l'application. Il est également possible d'enregistrer des traces depuis l'application et de les synchroniser avec le compte IGNrando' pour ensuite les enrichir et les partager. L'import et l'export GPX permettent la compatibilité avec d'autres applications ou sites internet de préparation de randonnée.



Suivre le bon chemin et tracer sa route

Grâce à la fonction GPS du smartphone on reste sur le bon chemin ! Un système d'avertissements en temps réel donne l'alerte en cas d'éloignement du parcours.

L'outil de saisie point par point permet d'enregistrer des traces sur le terrain ou de créer facilement des parcours manuellement. La consultation des données en temps réel pendant l'enregistrement du parcours apporte des indications sur la vitesse, la durée, la distance, le dénivelé, l'altitude, les coordonnées, etc. La création en saisie guidée proposée dans l'abonnement *Carte IGN Liberté* permet de tracer rapidement un itinéraire en suivant automatiquement d'un point à un autre, les routes, chemins et sentiers proposés sur la carte.



Les avantages de l'abonnement *Carte IGN liberté*

Pour 16,99€ par an l'abonnement *Carte IGN Liberté* permet de retrouver toutes les cartes IGN indispensables à la pratique des activités de plein air et de bénéficier du téléchargement illimité pour une utilisation sans connexion réseau : cartes IGN aux différentes échelles dont la Top 25 (carte topographique à l'échelle de 1: 25 000), cartes historiques (cartes IGN 1950, cartes de l'Etat-major 1820-1866), carte des pentes pour les activités neige, parcelles cadastrales, réseau des routes, chemins et sentiers, cartes OACI pour la navigation aérienne, etc.

>> L'abonnement *Carte IGN Liberté* est accessible gratuitement à la première installation de l'application pour une période d'essai de 7 jours.



Plus d'informations sur ignrando.fr

#JeVoyageEnFrance avec les nouvelles cartes IGN

Pour les inconditionnels de la carte papier l'IGN propose une sélection de nouveautés disponibles dans les points de vente habituels et sur la boutique en ligne ignrando.fr.

Le Finistère à vélo

Réalisée en partenariat avec la Fédération française de cyclotourisme, les cartes de la série *Découverte à vélo* sont destinées aux cyclotouristes de tous niveaux. A l'échelle du 1 : 110 000 (1 cm = 1,1 km) elles fournissent les informations indispensables à la préparation d'activités cyclo ou VTT : nombre de kilomètres de tracé, niveaux de difficulté, estimation de temps, circuits et grands itinéraires. Après l'Alsace, la Drôme, l'Île de France, le Morbihan, le Var et le Vaucluse, la série s'agrandit avec la carte *Le Finistère à vélo*. Avec 130 parcours cyclo et VTT et plus de 4 000 km d'itinéraires le Finistère est un département riche en découvertes. Bons plans, tracés classés par difficultés, lien numérique vers la FFVélo et téléchargement au format GPX compatibles avec les GPS et les montres connectées, cette carte ravira les adeptes du vélo.

VEL07 / Prix : 8,95 € TTC.



GR[®]34 - Sentier des douaniers

Le GR[®]34 longe sur près de 2 000 kilomètres l'ensemble des côtes bretonnes offrant un accès à une faune et une flore exceptionnelles ainsi que d'imprenables vues sur la mer. Un incroyable condensé de la Bretagne, de tout ce qu'elle recèle de merveilles naturelles, de pointes rocheuses, de côtes sauvages et de paysages dunaires. A l'échelle du 1 : 100 000 (1 cm = 1 km), éditées dans la série *Découverte des chemins*, les cartes *Sentier des douaniers Bretagne Nord* (89028) et *Sentier des douaniers Bretagne Sud* (89029) seront nécessaires pour guider les promeneurs le long de ce chemin. Prix : 8,95 € TTC.

TOP 25, la gamme des minis s'agrandit

L'emblématique TOP 25 est la valeur sûre et reconnue des randonneurs. D'une très grande précision, à l'échelle du 1 : 25 000 (1 cm = 250 m), elle présente les informations indispensables pour préparer des activités de plein air, s'orienter et découvrir son environnement : courbes de niveaux, points de repère naturels, renseignements touristiques et culturels. Aussi précise que le format classique, la mini au format poche est parfaitement adaptée pour la pratique de la randonnée pédestre, équestre ou à vélo.

La gamme des minis s'agrandit avec 5 titres supplémentaires : Presqu'île de Crozon (M0418ET), Côte de Granit Rose Lannion (M0714OT), Presqu'île de Quiberon (M0821OT), Golfe du Morbihan Vannes (M0921OT), Biarritz Hendaye (M1244OT). Prix : 8,70 € TTC.



A propos de l'IGN

L'Institut national de l'information géographique et forestière (IGN) est l'opérateur public de l'Etat en matière d'information géographique et forestière en France. Sa vocation est de produire, de collecter et de diffuser des données indispensables à l'évaluation et à la mise en œuvre des politiques publiques de prévention des risques, de préservation de l'environnement ou encore d'aménagement du territoire. Pour garantir une information géographique riche, complète et actualisée, l'IGN fédère un écosystème de partenaires pour la production collaborative des données utiles au plus grand nombre, notamment aux décideurs publics. En tant qu'animateur de communautés de producteurs et d'utilisateurs, l'IGN leur apporte conseil et assistance dans la définition et la qualification de leurs besoins en géodatas, tout en leur offrant des outils pour faciliter l'appropriation et l'utilisation de ces données. Grâce à son école d'ingénieur, ENSG-Géomatique, et à ses équipes de recherche pluridisciplinaires, l'Institut dispose de savoir-faire pointus et d'un potentiel d'innovation de haut niveau dans plusieurs domaines (géodésie, topographie, photogrammétrie, intelligence artificielle, inventaire forestier, etc.).

L'IGN est un établissement public à caractère administratif placé sous la double tutelle des ministères chargés de l'écologie et de la forêt.

Contacts Presse

Sophie Couturier - Tél : 01 43 98 83 05 - 06 85 31 34 90 - sophie.couturier@ign.fr

Corinne Waechter - Tél : 01 43 98 83 12 - 07 63 85 61 29 - corinne.waechter@ign.fr

Nous suivre sur >> ign.fr - Instagram - Facebook IGNFrance - @IGNFrance - @IGNpresse